










УСЛОВНЫЕ ОБОЗНАЧЕНИЯ

-
- ■ ■ ■ ■ границы города Смоленска
 - ■ ■ границы территории проекта планировки
 - земельные участки, границы которых включены в ЕГРН

Зоны с особыми условиями использования территории в соответствии с данными ЕГРН

- | | |
|---|--|
|  | охранная зона объектов электросетевого хозяйства (реестровые номера: 67:27-6.2206, 67:27-6.86, 67:27-6.925, 67:27-6.805) |
|  | охранная зона теплосетей (реестровые номера: 67:27-6.4719, 67:27-6.4804) |
|  | санитарно-защитные зоны (реестровые номера: 67:27-6.4633, 67:18-6.2267) |
|  | охранная зона сетей и объектов газоснабжения (реестровые номера: 67:27-6.126, 67:00-6.239, 67:00-6.241) |
|  | охранная зона сетей водоснабжения (реестровый номер: 67:27-6.115) |
|  | первый пояс зоны санитарной охраны источников водоснабжения (реестровые номера: 67:27-6.4026, 67:27-6.4593) |
|  | второй пояс зоны санитарной охраны источников водоснабжения (реестровые номера: 67:27-6.4028, 67:27-6.4594) |
|  | третий пояс зоны санитарной охраны источников водоснабжения (реестровые номера: 67:27-6.4029, 67:27-6.4592) |

| | | | | | | | | | | |
|------------|----------|---------|--------|----------------|------|--|--|---|---|--------|
| | | | | | | | ПМТ-МО-ГЧ-2.1 | | | |
| | | | | | | | Проект планировки и проект межевания территории в городе Смоленске в границах улицы Смольянинова - по границам территориальных зон ПЗ, Т4 - по границе города Смоленска - по границе территориальной зоны П2 | | | |
| Изм. | Кол. уч. | Лист | № док. | Подп. | Дата | | Материалы по обоснованию проекта межевания территории | Стадия | Лист | Листов |
| Разработал | | Грекова | | <i>Грекова</i> | | | | ДПТ | 2.1 | 2 |
| ГАП | | Затула | | <i>Затула</i> | | | Схема границ зон с особыми условиями использования территорий (установленные). М 1:2000 |  | ООО "АРХИТЕКТУРНОЕ БЮРО "ПРОСТРАНСТВО" | |
| | | | | | | | | | | |